

Feladó: Németh Balázs nemethep@gmail.com

Címzett: Pákey Zoltán zoltanp@index.hu

Érkezett: 2016. január 29. 9:0

Tárgy: **RE: Sztfa 606 közterület bontás vélemény kérés**

Szia Zoltán!

A felbontás nem érint szilárd burkolatot, a nyilatkozat kiadható. A helyreállítást el kell végezni.

Üdvözlettel:

Németh Balázs önk. főépítész

■ mobil: 06 30/238-43-74 ■ e-mail: nemethep@gmail.com ■

From: Pákey Zoltán [mailto:zoltanp@index.hu]

Sent: Thursday, January 28, 2016 8:42 AM

To: nemethep@gmail.com

Subject: Sztfa 606 közterület bontás vélemény kérés

Szia Balázs!

Légy szíves véleményezni a mellékelt közterület bontást! S.O.S. kellene, mert erről megfeledkeztem!

Köszönettel: Pákey Zoltán



Ezt az e-maílt egy Avast védelemmel rendelkező, vírusmentes számítógépről küldték.

www.avast.com

Nyomtatva: Indamail -
<http://indamail.hu>

Dátum: 2016. február 10. 8:58

Nem hiteles tulajdoni lap

Nem hiteles tulajdoni lap

Nem hiteles tulajdoni lap

Balatonfüredi Járási Hivatal
Balatonfüred 8230 Balatonfüred, Felső köz 2.

Oldal: 1/1

Nem hiteles tulajdoni lap - Szemle másolat

Megrendelés szám: 30005/3813/2016

2016.02.10

Szektor : 53

SZENTANTALFA

Zártkert 627 helyrajzi szám

I. RÉSZ

1. Az ingatlan adatai:

alrészlet adatok

művelési ág/kivett megnevezés/

m.n.o

terület
ha m2kat.t.jöv.
k.fillalosztály adatok
ter. kat.jöv

ha m2 k.Fill

. Kivett között

0

777

0,00

2. bejegyző határozat: 46999/1997.10.15

Balaton-felvidéki Nemzeti Park

A 31/1997. (IK.23.) KTM rendelet alapján.

II. RÉSZ

3. tulajdoni hányad: 1/1

bejegyző határozat, érkezési idő: 39412/1991.11.29

jogcím: Jogutódlás

jogállás: tulajdonos

név: SZENTANTALFA KÖZSÉG ÖNKORMÁNYZATA

cím: 8272 SZENTANTALFA Fő utca 39

törzsszám: 15431631

Utószám: 35814/5/1993.

III. RÉSZ

1. bejegyző határozat, érkezési idő: 46999/1997.10.15

Önálló szöveges bejegyzés jogi jelleg feltüntetésére.

2. bejegyző határozat, érkezési idő: 37155/2013.07.17

Vezetékjog

0,4 kV-os vezeték biztonsági övezete által érintett 291 m2 területre a 8/1089/2012. számú

változási vázrajz és területkimutatás szerint.;

jogosult:

név: E.ON ÉSZAK-DUNÁNTÚLI ÁRAMHÁLÓZATI ZÁRTKÖRŰEN MŰKÖDŐ RÉSZVÉNYTÁRSASÁG törzsszám:

10741980

cím : GYŐR Kandó Kálmán u.11-13

Ez a tulajdoni lap közigazgatási hatósági eljárás céljából került kiadásra. Másra nem használható.

TULAJDONI LAP VÉGE

Nem hiteles tulajdoni lap

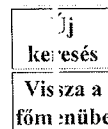
Nem hiteles tulajdoni lap

Nem hiteles tulajdoni lap

Nem hiteles tulajdoni lap

Nem hiteles tulajdoni lap

Nem hiteles tulajdoni lap

A
megrendelés
eddig i díja:
0 Ft

Súgó



2008.12.11. 9.11
ELEKTRO-CSALI Kereskedelmi és Szolgáltató Kft.
8311 NEMESVITA, Kossuth Lajos utca 59.

Telefon/FAX: 06/87-466-156

E-mail: elektro@csalikft.hu



1255/2015.

Nemesvita 2015-12-08

92

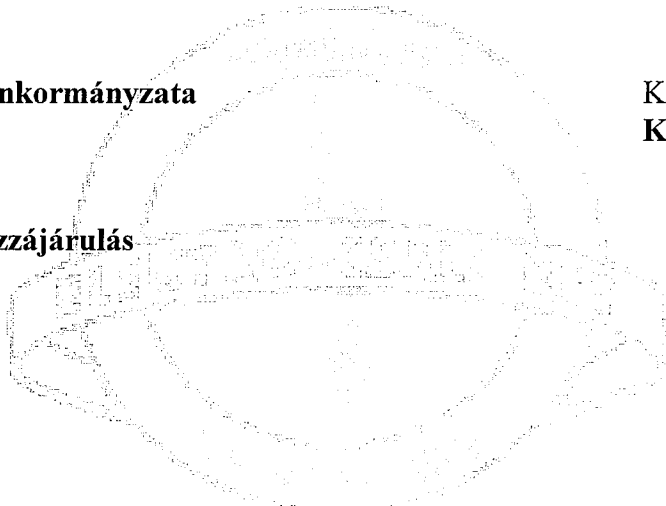
Kérelem

Kinek: **Szentantalfa Önkormányzata**

Kitől: **Elektro-Csali Kft**
Kovalkovics István

Tárgy: **Tulajdonosi hozzájárulás**

Tisztelt Cím!



Elektro - Csali Kft (8311 Nemesvita Kossuth Lajos utca 59.) nevében kérelmezem, hogy a **8272 Szentantalfa Mocsár dűlő 41. hrsz:606. ingatlan** villamos energia ellátásához szükséges földkábel elhelyezéséhez nyilatkozatával hozzájárulni szíveskedjen.

Az érintett közterület a 62⁷ hrsz-ú.

A nyomvonal kb. 5 m hosszban érinti a közterületet, a teljes nyomvonalhosszban védőcsőbe lesz téve a NAYY 4x25 mm² földkábel. A nyomvonal zöldterületet érint és földutat érint.

Mellékelten küldöm a helyszínrajzot, vezetékjogi nyilatkozat (1db), közterület bontási kérelmet.

Közreműködését előre is köszönöm.

Nemesvita, 2015-12-08

Tisztelettel:

Kovalkovics István
Elektro-Csali Kft
Nemesvita

8311 Nemesvita, Kossuth Lajos utca 59.
Kereskedelmi és Szolgáltató Kft.
E-mail: elektro@csalikft.hu
Telefon/FAX: 06/87-466-156

KÖZTERÜLET BONTÁSI KÉRELEM:

1. Az igénybevétel

helye: 8271 Szentantalfa Mocsár dűlő hrsz:627.

célja: 8271 Szentantalfa Mocsár dűlő 41. hrsz:606. ingatlan villamos energia ellátása

2. A beruházás (jogosult)neve: Elektro-Csali KFT.

Címe: 8311 Nemesvita Kossuth Lajos utca 59.


telefonszáma: 06/87-466-156

3. Az elfoglalni kívánt útterület közterület

a) hosszúsága:5.....

b) szélessége:0,4.....

c) nagysága(m²):2.....



4. Az igénybevétel

a) kezdetének tervezett időpontja: 2015.12.23.


b) befejezésének tervezett időpontja: 2015.12.23.


5. A kezelői hozzájárulásban foglalt feltételek betartásáért felelős személy

a) neve: Nagy Zoltán

b) címe: 8311 Nemesvita Kossuth Lajos utca 59.

c) telefonszáma: 06/87-466-156

d) aláírása:.....



6. Az igénybevétel eredményeként a közút területén (az alatt vagy felett) elhelyezett építmény (létesítmény)

a) tulajdonosának neve: E.ON Észak-dunántúli Áramhálózati Zrt

címe: 9027 Győr, Kandó Kálmán u. 13.

b)üzemeltetőjének neve: F.ON Észak-dunántúli Áramhálózati Zrt.

Veszprémi Hálózati Régió

címe: 8200 Veszprém, Mártírok u. 9.

7. Az útvonalat lezárják:

- kétirányú forgalmat biztosítjuk
- egyirányú forgalmat biztosítjuk

8. A bontandó útburkolat fajtája:nincs

..... m²

9. A bontandó járda fajtája:.....

..... m²

10. A bontandó zöldterület, földút, földpadka: 2 m²

11. A bontási helyek száma: 1 db

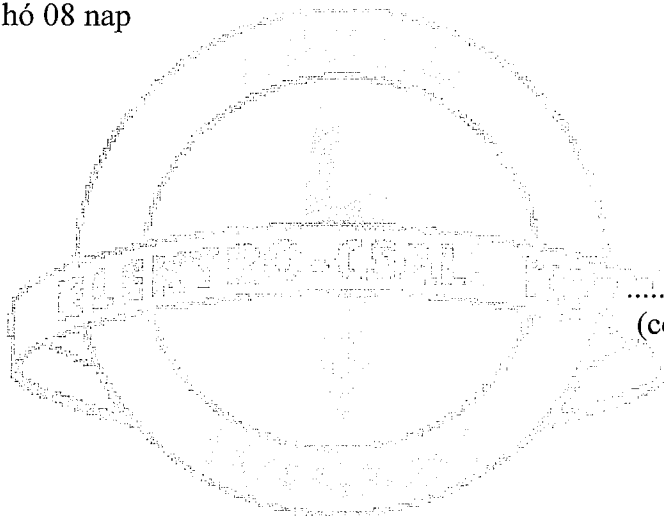
12. Nyomvonalas bontások hossza: kb. 5 fm

13. A kivitelező neve: Elektro-Csali Kft

címe: 8311 Nemesvita Kossuth Lajos utca 59.

telefonszáma: 06/87-466-156

Nemesvita, 2015 év 12 hó 08 nap



Jagyfalu

.....
(cégszerű) aláírás

Melléklet:

- helyszínrajz 1 példányban

Tulajdonosi hozzájárulás:

Alulírott: mint az alább megjelölt ingatlan telekkönyvi tulajdonosa hozzájárulok ahhoz, hogy az EON Észak-dunántúli Áramhálózati Zrt. ingatlanomon: ~~oszlopot helyezzen el; szabadvezetékét átvezessen;~~ földkábel fektessen. Tudomásul veszem, hogy ezen hozzájárulás vissza nem vonható, és az áramszolgáltató jogosult az ingatlanomon elhelyezett berendezéseinek szükséges felújítási, karbantartási, valamint üzemzavar elhárítási munkáit esetenként elvégezni.

- az ingatlan pontos címe: irányító szám
..... város, község
..... út, utca, tér házsám
..... helyrajzi szám

Kelt:, év hónap nap

.....
ingatlantulajdonos aláírása, személyi igazolványának száma